



't Tolberter Tochtje 8,6 km omgeving Tolbert

Welkom op de Ommetjes paden in Groningen.

't Tolberter Tochtje is een wandeling in en om Tolbert, dorp in de gemeente Westerkwartier.

Op initiatief van Oldebert, vereniging van dorpsbelangen Tolbert, is dit ommetje in samenwerking met Landschapsbeheer Groningen gerealiseerd.

Het ommetje voert langs karakteristieke cultuurhistorische plekken in Tolbert, zoals de kerk van Tolbert, de Cazemier boerderij en de Tolbertervaart. In het buitengebied ziet u de kenmerkende perceel-scheiding door houtsingels van het coulisselandschap.

Tolbert staat omstreeks het jaar 1000 onder de naam Fredewalda opgetekend in het goederenregister van de Abdij Werden in Duitsland. De huidige naam van het dorp vindt zijn oorsprong in de 15e eeuw. In het Münstertse dekenaatregister wordt het dorp Antiqua Berth genoemd. De naam is in de loop der eeuwen veranderd van o.a. Oldebarth, 't Oldeberth naar Tolbert.

Veel wandelplezier in deze prachtige omgeving!

Volg de voetjes die kunnen staan op paaltjes of op een lantaarnpaal.



linksaf rechtdoor rechtsaf



QR code folder



't Tolberter Tochtje is mede mogelijk gemaakt door Oldebert(vereniging van dorpsbelangen Tolbert) i.s.m. Oudheidkamer Fredewalda en Stichting CazemierBoerderij en door sponsoring van:
Posta7, HJC manege en Cafetaria Westerkwartier



Dagje uit in het noorden?

Er zijn allemaal leuke dingen te doen in een fijne omgeving. Uitjes, bar en lounge op één locatie. En je kunt er lekker eten. Hoofdstraat 53 Tolbert.
www.postwagen.nl



Welkom bij de HJC Manege een plek met historie en hart voor de paardensport.
Hoofdstraat 53 Tolbert.
www.hjcmanege.nl



Het Spoor 6 Tolbert

Cafetaria Westerkwartier is al jarenlang een begrip in Tolbert. Een enthousiast team medewerkers bedienen graag Tolbert en omstreken met de beste patat, snacks, broodjes en ijs. Ook voor schotels, shoarma en partysnacks kunt u bij ons terecht!
www.cafetariawesterkwartier.nl




OMMETJES

't Tolberter Tochtje loopt langs cultuurhistorische plekken in Tolbert en door het karakteristieke coulisselandschap van het zuidelijk Westerkwartier



De CazemierBoerderij is begin- en eindpunt!



Bewegwijzering:

't Tolberter Tochtje is op een aantal plaatsen gemarkeerd met het "voetjeslogo". Deze zijn geplaatst op paaltjes of lantaarnpalen.

Praktische informatie:

- betreden op eigen risico
- honden aan de lijn
- laat geen afval achter
- geen bloemen + planten plukken
- laat dieren met rust en voeder ze niet
- deel van de route loopt over particulier terrein
- u bent hier te gast!



't Tolberter Tochtje 8,6 km



De CazemierBoerderij, Hoofdstraat 27, Tolbert

De boerderij is ongeveer 400 jaar oud. Uit jaarringonderzoek blijkt dat 3 eikenhouten gebinten dateren uit 1607. Heel bijzonder is, dat twee staanders aan de bovenkant een vorkconstructie hebben. De boerderij is het vroegste voorbeeld van de bouw van een zogenaamde Friese schuur in de provincie Groningen. De CazemierBoerderij staat op een centrale plek in het dorp Tolbert en wil graag een centrum van ontmoeting zijn. Niet alleen Tolberters, maar iedereen is van harte welkom in het monumentale pand. De verschillende zalen en ruimtes bieden veel gebruiksmogelijkheden: van buurthuiscentrum of dorps huisachtige activiteiten tot zakelijke en feestelijke bijeenkomsten. De intieme historische omgeving werkt sfeerverhogend. Met enige regelmaat organiseert de CazemierBoerderij voorstellingen, lezingen, exposities en dergelijke, om die ontmoetingen te stimuleren.

Openingstijden Museum: informatie bij de voordeur!
Website: www.fredewalda.nl / Tel: 0594-513110



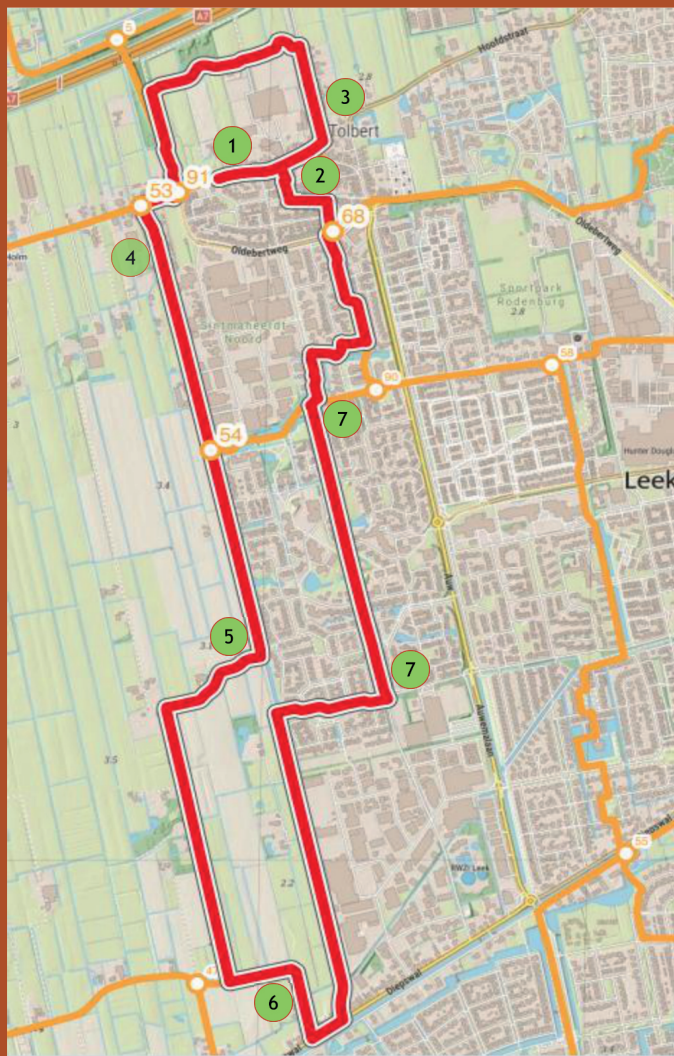
Kerk van Tolbert

De kerk is omstreeks 1290 gebouwd op een zandhoogte midden in het dorp. Het oudste deel van de kerk is het koor. Het schip en de zadeldakten zijn van een latere datum. De kerk heeft vele verbouwingen ondergaan. Zo werd in de 18e eeuw een houten scheidingwand aangebracht tussen koor en schip waarvoor delen van het koorhek zijn gebruikt. De vloer is voorzien van liggende grafstenen, waarvan de oudste dateert uit 1576. In 1867 werd op de galerij aan de torenwand een orgel geplaatst, gebouwd door Petrus van Oeckelen. De kerk en het omliggende hof zijn in eigendom van Stichting Oude Groninger Kerken.



**Adres kerk:
Hoofdstraat 48,
Tolbert**

't Tolberter Tochtje 8,6 km



Mensumaweg

Rond 1912 is de eerste sociale woningbouw in Tolbert aan de Mensumaweg gerealiseerd. Aan de oostkant van de weg werden 10 betaalbare huurhuizen gebouwd op een lap grond van 60 meter diep om groente en aardappelen te verbouwen en kleinvee te houden voor de slacht. Vóór de huizen werden twee perenbomen geplant, achter het huis was een regenbak, per twee huizen een pomp. Zelfvoorzienendheid ten top!



Holmerpad

Het Holmerpad, 't Pad, de Oude Weg en het Malijkse pad zijn benamingen voor vier verschillende trajecten van een eeuwenoud bewandelbaar kerkenpad tussen de dorpen Tolbert en Marum. Het Holmerpad is sinds ca. 1960 niet meer in gebruik. Vanaf het informatiebord loopt u langs de Tolbertervaart.




De Wissel

De Wissel is het verbindingspad tussen de Tolbertervaart en De Zandhoogte. Het pad is vernoemd naar de verbreding in de vaart waar de tegemoet komende schepen elkaar konden passeren. Hier kunt u genieten van door de boer ingezaaide bloemenpracht.

6 Carolieweg

Aan het eind van De Zandhoogte volgt een stukje van de Tolberter leidijk, de (Oude) Carolieweg. Een leidijk is een lage dijk die door de boeren aangelegd werd om het water en het veen te keren. Ten noorden van de Carolieweg ligt het door houtsingels gevormde coulisselandschap.



De Leuringslaan

Wandelend loopt u via het verharde pad achterlangs de woningen richting bedrijventerrein Oldebert. Hier bevinden zich vele bedrijven groot en klein en eindigt de Leuringslaan in de kern van Tolbert. Het eindpunt van de tocht is weer bij de CazemierBoerderij.